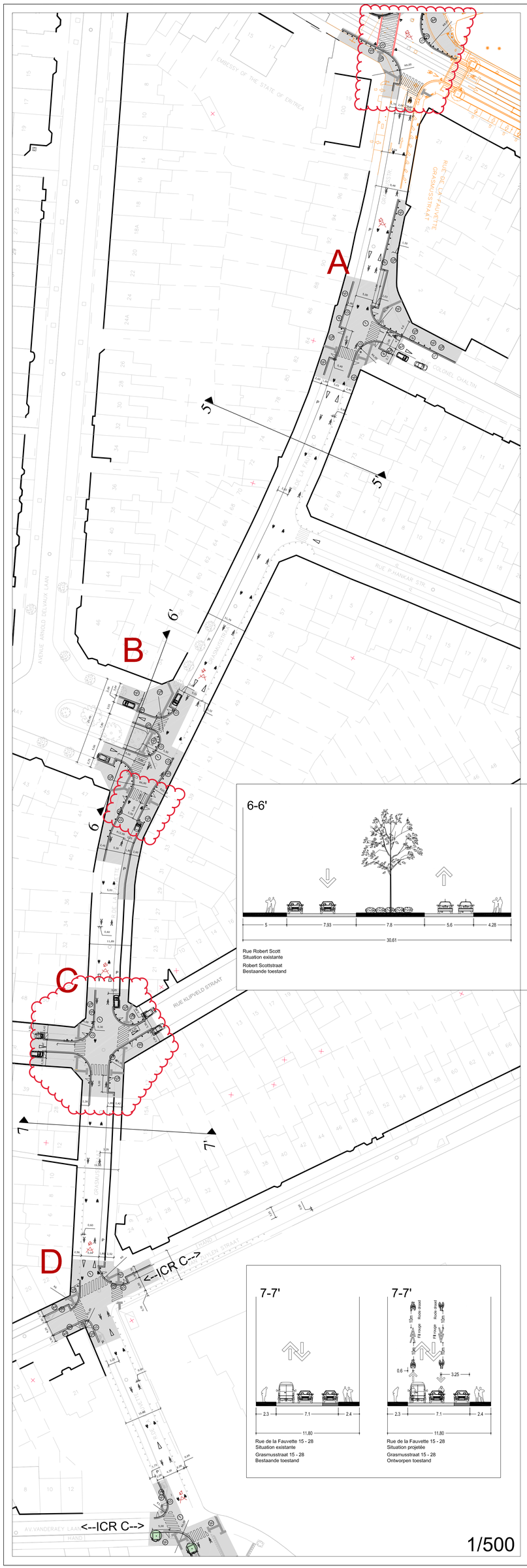

Détail A

Détail B

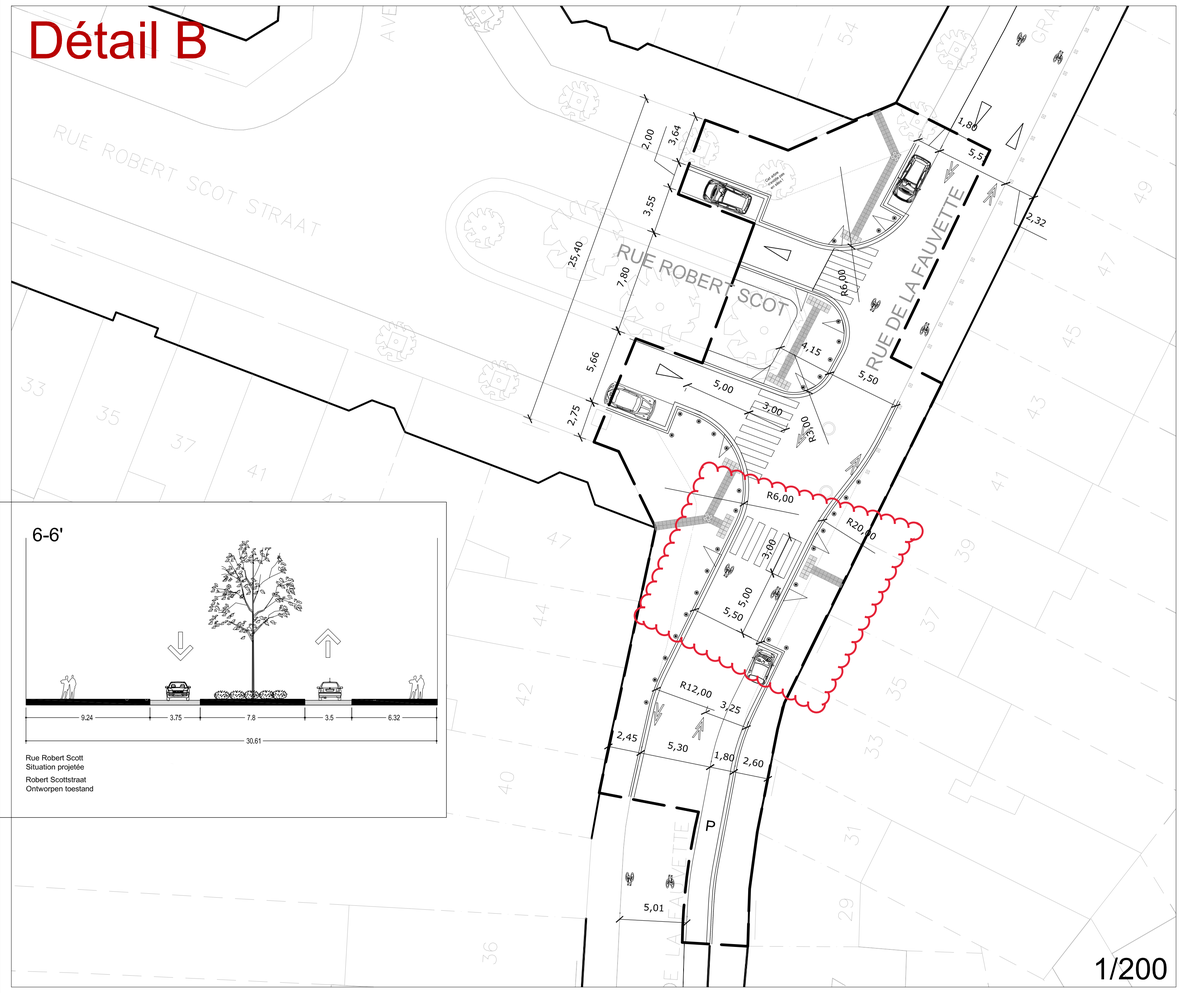

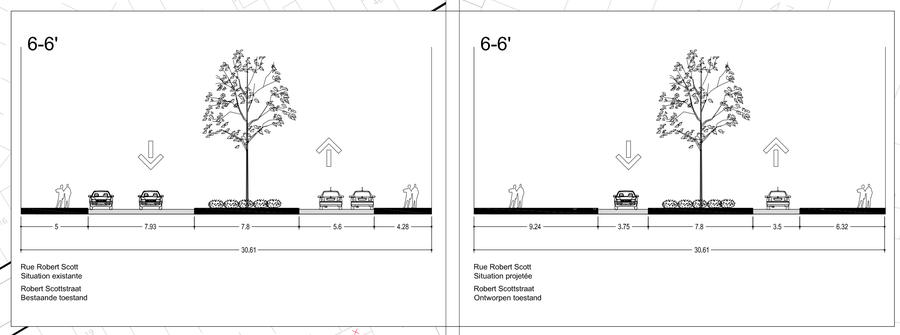

Détail C

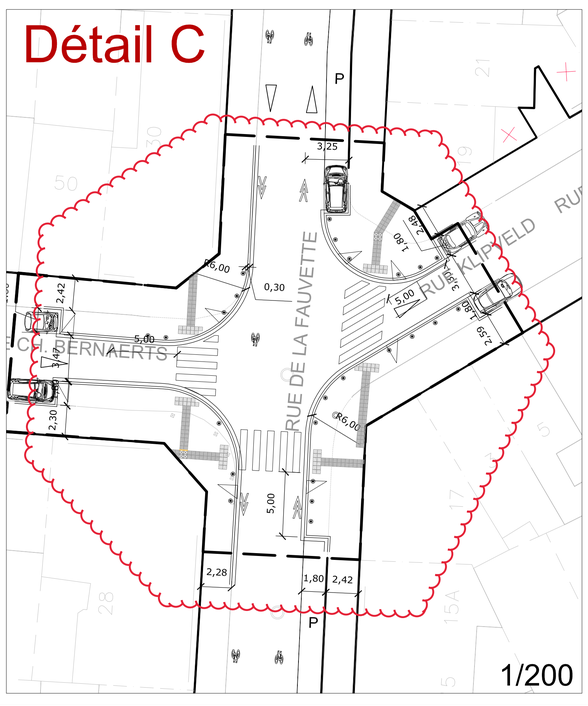

Détail D

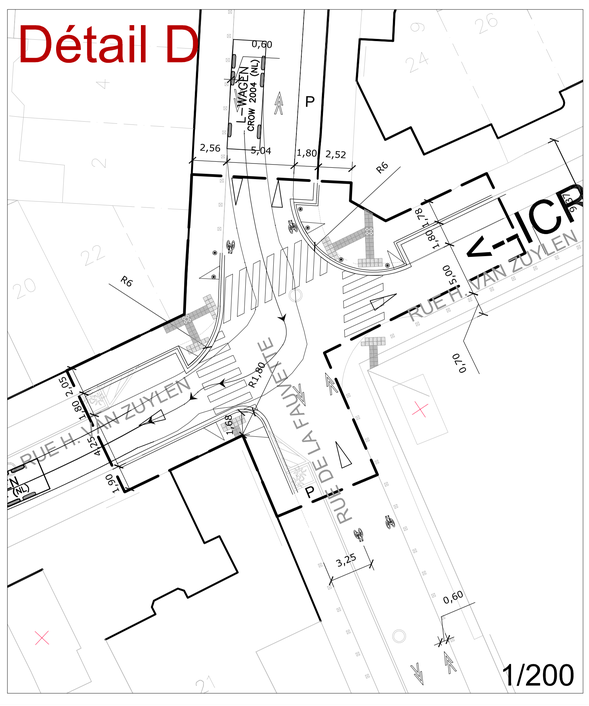

PLAN DE LOCALISATION
LOCALISATIE PLAN

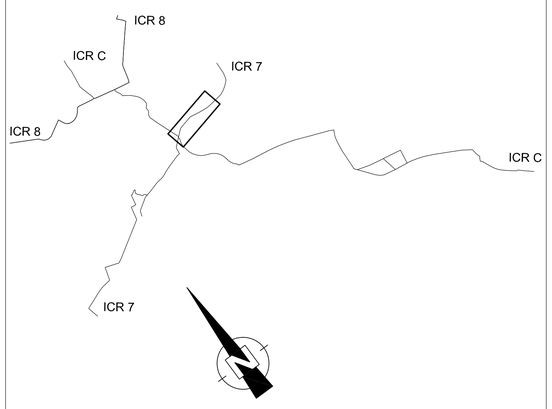

LEGENDE - LEGEND

Interventions:		Interventies:
Limite d'intervention Situation existante Situation projetée		Interventie grens Bestaande toestand Ontworpen toestand
Matériaux:		**Materiaal:**
Asphalte ou revêtement hydrocarboné	1	Asfalt of verharding van bitumineuze mengsels
Asphalte coloré teinte grise	1a	Grijze gekleurd asfalt
Asphalte coloré teinte rouge	1b	Rode gekleurd asfalt
Pavés béton 22x11cm gris	2a	Grijze betonstraatstenen 22x11cm
Pavés béton 22x11cm rouge	2b	Rode betonstraatstenen 22x11cm
Pavés béton 22x11cm blanc	2c	Witte betonstraatstenen 22x11cm
Pavés béton 22x11cm noir	2d	Zwart betonstraatstenen 22x11cm
Pavés béton 22x11cm flammé	2e	Gevlamde betonstraatstenen 22x11cm
Pavés béton 14x14cm gris	3a	Grijze betonstegels 14x14 cm gris
Pavés béton 20x20cm gris	3b	Grijze betonstegels 20x20cm
Dalles béton 30x30cm gris	3c	Grijze betonstegels 30x30cm
Pavés platines	4a	Platines
Pavés mosaïque en pierre naturelle	4b	kasseien mozaïk uit natuursteen
Pavés en pierre naturelle	4c	Kasseien uit natuursteen
Dalles 30x30cm en pierre bleue	4d	Betonstegels
Béton coloré	5	Gekleurd Beton
Bordure en pierre bleue 15cm (2/2)	6	Blauwe hardsteen boordsteen 15cm
Bordure béton type IA 15cm	7a	Beton boordsteen type IA 15cm
Bordure béton type IA 15cm (2/2)	7b	Beton boordsteen type IA 15cm (2/2)
Bordure béton type I 15cm (5/10)	7c	Beton boordsteen type I 15cm (5/10)
Bordure béton ID 1 10cm	8	Beton boordsteen ID 1 10cm
Bordure îlot directionnel blanc 25cm	9	Witte eilandbanden 25cm
Bande de contrebutage béton 25cm	10	Beton opsluitband 25cm
Filet d'eau en asphalte coulé	11	Watergoot uit gietasfalt
Marquage en thermoplastique blanc	12	Witte thermoplastiekmarkering
Marquages:		**Markeringen:**
Traversée piétonne thermoplastique		Oversteekplaats in thermoplastiekmarkering
Logo vélo thermoplastique		Fietslogo in thermoplastiekmarkering
Piste cyclable marquée		Gemarkeerd fietspad
Bande cyclable suggérée/Fil rouge		Fietssuggestiestrook/rode draad
Divers:		**Diverse:**
Plateau, rampe		Plateau, helling
Potelet		Paaltje
Coussin berlinois		Berlijns kussen
Massif en béton		Beton massief
Aménagement pour malvoyants		Inrichtingen voor slechtzienden
Inflexion de trottoir		Verlaagde boordsteen
Bordure charretière 50x50x20cm		Boordsteen in geprefabriceerd 50x50x20cm
Bordure demi-lune		Boordsteen biggenruggen
Avaloir existant		Bestaande straatkolk
Avaloir à démonter		Te demonteren straatkolk
Avaloir à placer		Te plaatsen straatkolk
Banc		Bank
Banc sur muret		Bank op muurtje
Barrière croix St André		Hek Sint Andries kruis
Range - vélos		Fietsteun
Eclairage à placer		Te plaatsen verlichting
Arbre à planter		Te planten boom
Autres plantations		Andere aanplantingen
Les sens uniques deviennent des sens uniques limités tout le long de l'itinéraire		Het eenrichtingverkeer wordt beperkt eenrichtingsverkeer langsheen de gehele fietsroute

MINISTERE DE LA REGION DE BRUXELLES - CAPITALE
BRUXELLES MOBILITE - AED
DIRECTION DES PROJETS ET TRAVAUX D'AMENAGEMENT DES VOIRIES

bruxellesmobilité mobielbrussel

MINISTERIE VAN HET BRUSSELS HOOFDSTEDELIJK GEWEST
MOBIEL BRUSSEL - BUV
DIRECTIE PROJECTEN EN WERKEN INZAKE WEGINRICHTINGEN

Dessiné par /Getekend door:
Association momentanée / Tijdelijke vereniging:
agora ETUDES — espaces mobilités

Date/Datum: 06/2012

6348-1
AGO_ICR7

Dressé par l'Ingénieur soussigné
Opgemaakt door de ondergetekende Ingenieur

Permis d'urbanisme/Stedenbouwkundige toelating
Réf:
Exécuté par/Uitgevoerd door:

Terminé le/Beeindigd op:
Présenté par le Directeur Général de Bruxelles Mobilité
Voorgelegd door de Generaal Directeur van Brussel Mobiliteit
Bruxelles le/Brussel

J. - P. GAILLY

Modifications / Wijzigingen	Date / Datum	Indice
Corrections	26/11/2012	A
Réunion de travail avec la Région	16/01/2013	B
Réunion de travail avec la Commune	21/03/2013	C
Commission AED - AATL	02/10/2013	D
Permis d'Urbanisme	05/02/2014	E
1 - Plan adapté selon l'Article 191 / Aangepast plan volgens het Artikel 191	08/09/2017	

Levé et dressé par:
Opgemeten en getekend door:
FOND:
MONUMENT:
Date/Datum:
Scanné le / Gescand op:
Echelle/Schaal: 1/200 1/500

COMMUNE DE UCCLE

Permis d'urbanisme

Aménagement de l'itinéraire cyclable régional 7

Rue de la Fauvette

GEMEENTE UKKEL

Stedenbouwkundige vergunning

Aanlegging van de gewestelijke fietsroute 7

Grasmusstraat